



АДМИНИСТРАЦИЯ ГОРОДА ПЕРМИ
ДЕПАРТАМЕНТ ЗЕМЕЛЬНЫХ ОТНОШЕНИЙ

РЕШЕНИЕ

о размещении объектов № 468 от 05.04.2018

г. Пермь, ул. Сибирская, 15

Департамент земельных отношений Администрации города Перми в соответствии с пунктом 3 ст. 39.36 Земельного кодекса Российской Федерации, Положением о порядке и условиях размещения объектов на землях или земельных участках, находящихся в государственной или муниципальной собственности, на территории Пермского края без предоставления земельных участков и установления сервитутов, утвержденным Постановлением Правительства Пермского края от 22.07.2015 № 478-п

разрешает ОАО «МРСК Урала» (ИНН 6671163413, ОГРН 1056604000970, место нахождения: 620026, Свердловская область, г. Екатеринбург, ул. Мамина-Сибиряка, 140)

размещение объекта линии электропередачи классом напряжения до 35 кВ, а также связанные с ними трансформаторные подстанции, распределительные пункты и иное предназначенное для осуществления передачи электрической энергии оборудование, для размещения которых не требуется разрешения на строительство

способ размещения объекта: наземный, подземный

на землях: государственная собственность на которые не разграничена

на срок 11 месяцев

местоположение: г. Пермь, Кировский район, ул. Волгодонская, ул. 5-я Каховская
Территория согласно схеме, расположена в зонах с особым условием использованием территории: охранные зоны объектов электросетевого хозяйства, приаэродромная территория аэродрома аэропорта Большое Савино, в зоне общеобразовательного учреждения.

ОАО «МРСК Урала»:

1. соблюдать порядок использования земельных участков, установленный Постановлением Правительства Российской Федерации от 24.02.2009 № 160 «О порядке установления охранных зон объектов электросетевого хозяйства и особых условий использования земельных участков, расположенных в границах таких зон»;
2. соблюдать правила охранных зон воздушного пространства, установленные Постановлением Правительства Российской Федерации от 11.03.2010 № 138 «Об утверждении Федеральных правил использования воздушного пространства Российской Федерации»;
3. в соответствии с пунктом 7(2) Положения о порядке и условиях размещения объектов на землях или земельных участках, находящихся в государственной или муниципальной собственности, на территории Пермского края без предоставления земельных участков и установления сервитутов,

утвержденного Постановлением Правительства Пермского края от 22.07.2015 № 478-п, представить в департамент земельных отношений администрации города Перми в течение 1 месяца с момента размещения объектов материалы контрольной геодезической съемки размещенных объектов на бумажном и электронном носителях на безвозмездной основе.

В соответствии со статьей 20¹ Закона Пермского края от 14.09.2011 № 805-ПК «О градостроительной деятельности в Пермском крае» ОАО «МРСК Урала»:

1. Не позднее чем за 10 рабочих дней до начала строительства и реконструкции безвозмездно передает в департамент градостроительства и архитектуры администрации города Перми один экземпляр копий разделов проектной документации, предусмотренных пунктом 1 части 12 статьи 48 Градостроительного кодекса Российской Федерации;
2. В течение 10 рабочих дней после окончания работ по строительству, реконструкции безвозмездно передает в департамент градостроительства и архитектуры администрации города Перми схему, отображающую расположение объекта и сетей инженерно-технического обеспечения, подписанную застройщиком (техническим заказчиком).

Приложение:

Схема предполагаемых к использованию земель или части земельного участка (на 2 л. в 1 экз.)

Заместитель начальника отдела
предоставления земельных участков



Н.М. Санникова

Объект: Строительство БКТП 6/0,4 кВ взамен ТП-1648, КЛ 6 кВ и КЛ 0,4 кВ; Установка двух временных КТП 6/0,4 кВ, переключение (наращивание) существующих КЛ 0,4 кВ и демонтаж ТП-1648, входящих в ЭСК ПС 35/6 кВ Судозавод, для электроснабжения многоквартирного жилого дома с электроплитами по адресу: Пермский край, г. Пермь, Кировский район, ул. 5-я Каховская, 8в (кад.номер зем. участка 59:01:1713103:1534)

Площадь земель или части земельного участка: 1639 м²:

Категория земель: Земли населённых пунктов;

Вид разрешенного использования: -

Каталог координат, м

№ точки границ	X	Y
см. приложение		

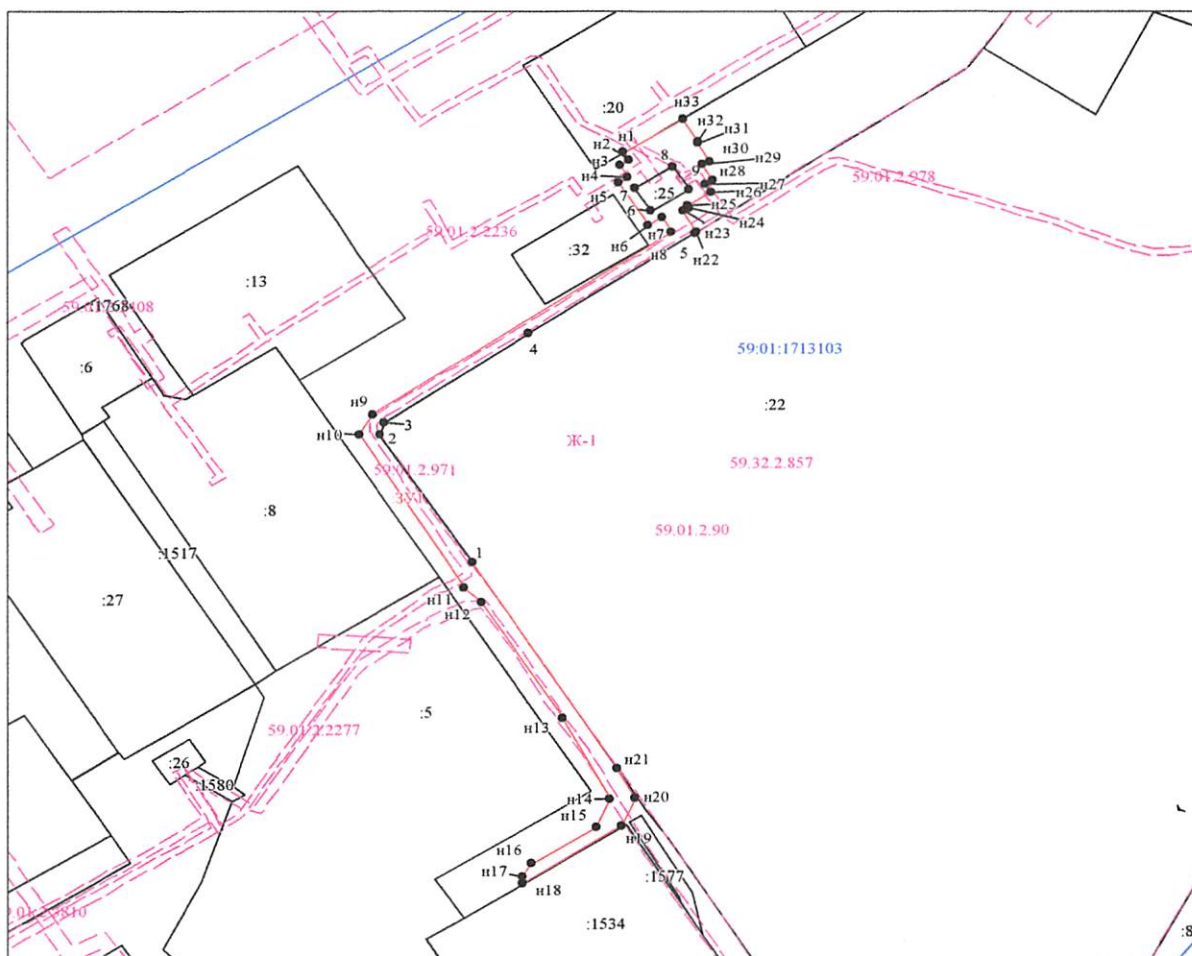
Описание границ смежных землепользователей:

От точки н18 до точки н22, от точки н21 до точки н19 - земли общего пользования

От точки н22 до точки н21 - земельный участок с кадастровым номером 59:18:1713103:22













От точки н19 до точки н18 - земельный участок с кадастровым номером 59:18:1713103:1534

От точки 6 до точки 6 - земельный участок с кадастровым номером 59:18:1713103:25



Масштаб 1:1500

Условные обозначения:

- | | |
|---|---|
|  | Граница охраняемых и территориальных зон |
|  | Существующая часть границы, сведения о которой достаточны для определения её местоположения |
|  | Характерная точка границы, сведения о которой позволяют однозначно определить её положение на местности |
|  | Кадастровый номер земельного участка |
|  | Номер существующей точки границы земельного участка или части участка |
|  | Граница кадастрового деления |
|  | Номер кадастрового квартала по сведениям ГКН |
|  | Обозначение характерной точки границ |
|  | Граница образуемого земельного участка |
|  | Обозначение образуемого земельного участка |
|  | Обозначение территориальной зоны |
|  | Обозначение охранной зоны |

Заявитель:

(подпись, расшифровка подписи)

МП (для юридических лиц и индивидуальных предпринимателей)

Каталог координат

**Объект: Строительство БКТП 6/0,4 кВ взамен ТП-1648, КЛ 6 кВ и КЛ 0,4 кВ;
Установка двух временных КТП 6/0,4 кВ, переключение (наращивание) существующих КЛ
0,4 кВ и демонтаж ТП-1648, входящих в ЭСК ПС 35/6 кВ Судозавод, для электроснабжения
многоквартирного жилого дома с электроплитами по адресу: Пермский край, г. Пермь,
Кировский район, ул. 5-я Каховская, 8в (кад.номер зем. участка 59:01:1713103:1534)**

№ точки границ	X, м	Y, м
н1	519513.37	2218010.83
н2	519510.98	2218012.41
н3	519509.42	2218009.75
н4	519505.82	2218011.81
н5	519504.35	2218009.42
н6	519491.60	2218017.27
н7	519494.03	2218021.21
н8	519489.82	2218023.71
н9	519435.44	2217943.13
н10	519429.35	2217939.58
н11	519383.49	2217967.79
н12	519379.09	2217972.36
н13	519344.52	2217994.34
н14	519320.55	2218007.04
н15	519312.22	2218003.65
н16	519301.46	2217986.05
н17	519297.32	2217983.62
н18	519295.32	2217983.61
н19	519312.28	2218010.15
н20	519320.89	2218013.65
н21	519329.44	2218009.12
1	519391.08	2217970.04
2	519429.45	2217945.10
3	519432.93	2217946.25
4	519459.37	2217985.28
5	519489.42	2218030.03
н22	519489.86	2218030.67
н23	519495.88	2218027.09
н24	519496.70	2218028.46
н25	519497.59	2218027.98
н26	519501.48	2218034.42
н27	519504.12	2218032.93
н28	519505.29	2218034.96
н29	519509.95	2218032.29
н30	519510.91	2218033.93
н31	519516.35	2218030.73
н32	519516.57	2218031.12
н33	519523.45	2218027.02
6	519495.87	2218018.06
7	519502.90	2218013.77
8	519509.29	2218024.25
9	519502.26	2218028.54